


Bever Mapping-moduler

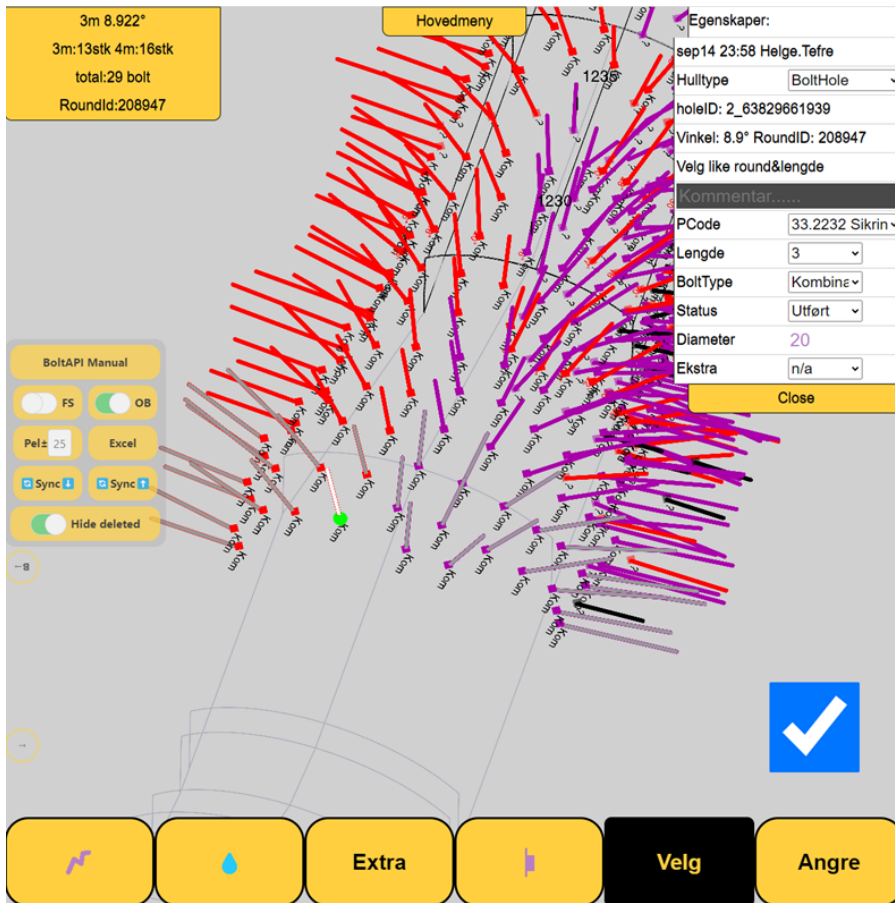
- digital tunneldokumentasjon

Bever Mapping sine tilleggsmoduler gjør programvaren til et komplett rapporteringssystem for geologisk kartlegging og bergsikring.



Boltemodul

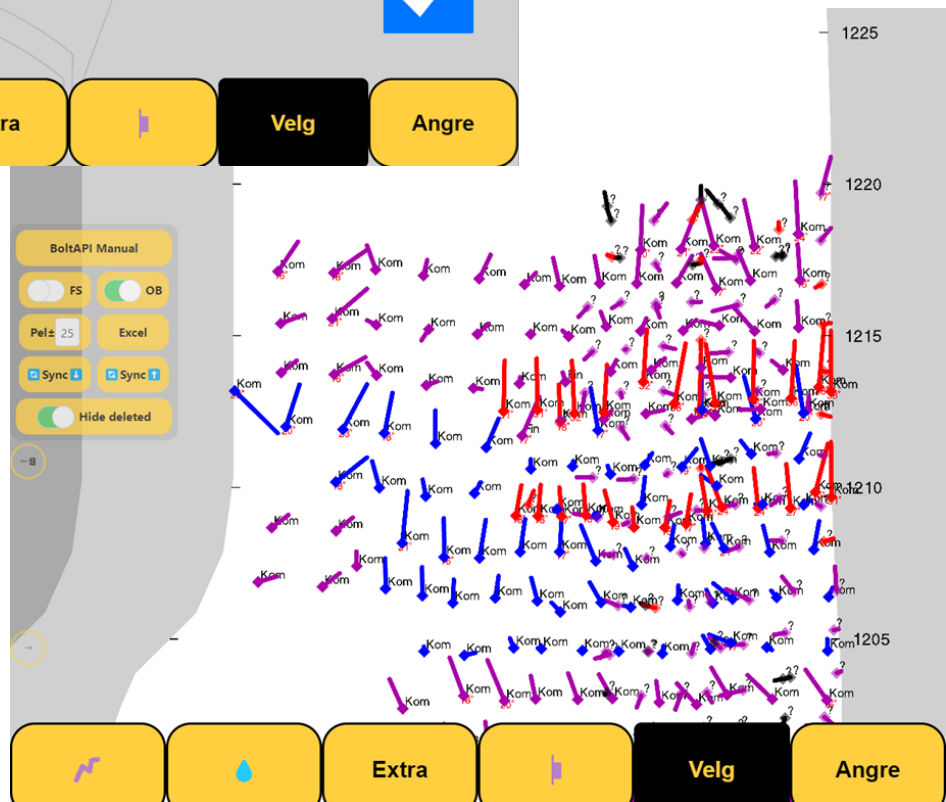
Utnytt alle mulighetene med å få kontroll på dine boltehull data



Legg til egenskaper

- Lengde
- Boltetype
- Prosesskode

Utfør kontroll og vask data direkte i appen i 2D og 3D

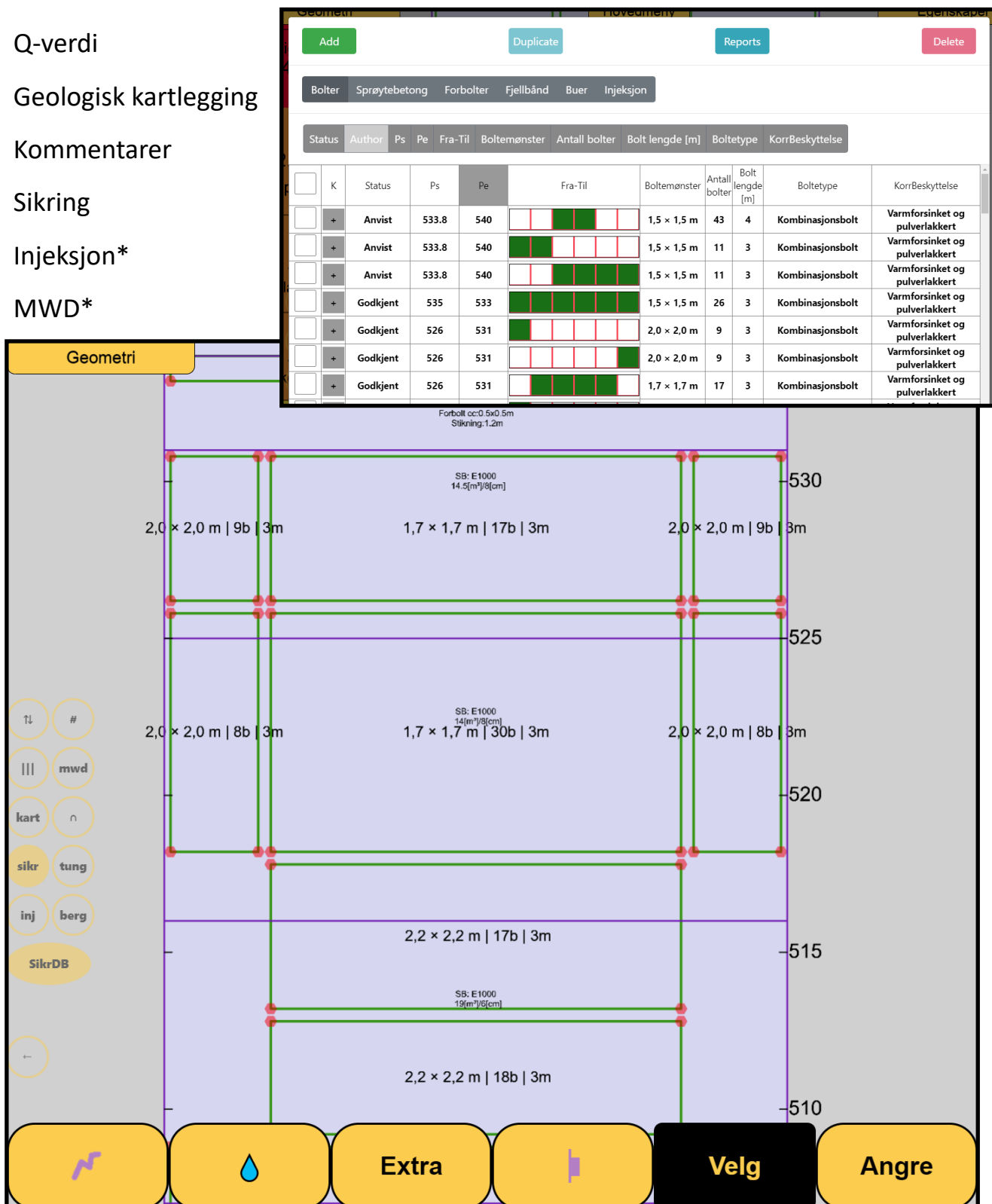


*Krever Bever Team Online entreprenør

Sikringsmodul

Sikringsmodulen gjør det mulig å rapportere bolter, sprøytebetong, forbolter, fjellbånd, buer og injeksjon. Disse kan gå inn i en Som bygget-rapport (egen modul), som vist på neste side. Denne inneholder:

- Q-verdi
- Geologisk kartlegging
- Kommentarer
- Sikring
- Injeksjon*
- MWD*



*Krever Bever Control sin MWD-tolkningsløsning fra Bever Team Online

